

WASSER

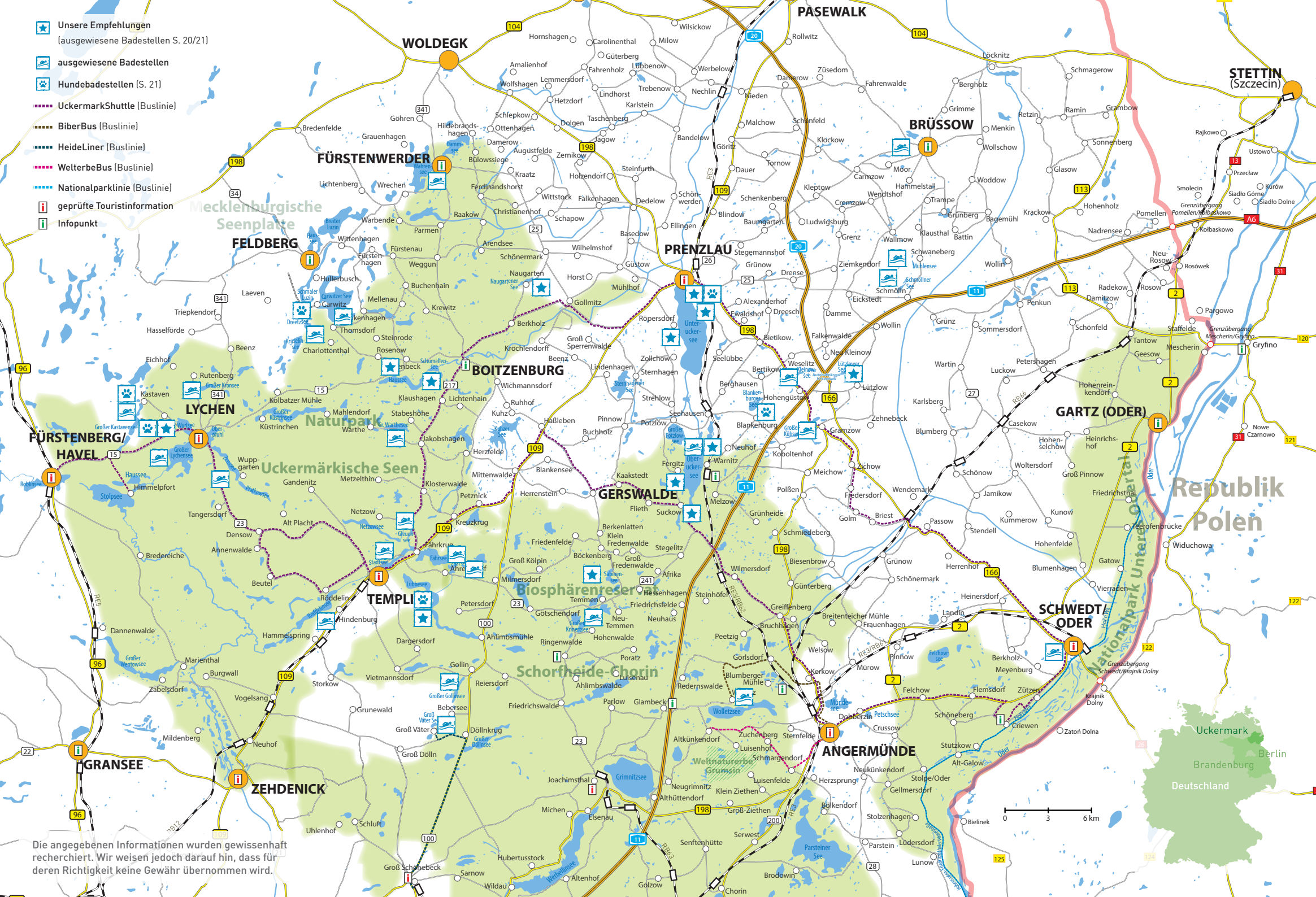
Baden, Kanu, Angeln



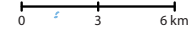
INHALT

Unterwegs auf dem Wasserweg in die Uckermark	6
Begriffserläuterungen	7
Tourentipps	
Kanutour auf den Uckerseen	8
Kanutour von den Uckerseen bis ins Stettiner Haff.....	10
Kanutour um Boitzenburg	12
Kanutour auf den Lychener Seen	14
Kanutour auf dem Templiner Seenkreuz	16
Geführte Kanutour im Nationalpark Unteres Odertal	18
Baden	20
Hundebadestellen	21
See- & Strandbäder	22
Schwimmkurse	24
Erlebnisbad & Wellness	25
Angeln	26
Fischereibetriebe & Verkauf	28
SUP & Tauchen	30
Floß & Hausboot	31
Service	
Bootsvermietung & -anleger, Fahrgastschiffahrt, Angelkarten	32
Das ist uns wichtig	47
Zeichenerklärung & Anreise	48
Touristinformationen, Infopunkte	49

-  Unsere Empfehlungen
(ausgewiesene Badestellen S. 20/21)
-  ausgewiesene Badestellen
-  Hundebadestellen (S. 21)
-  UckermarkShuttle (Buslinie)
-  BiberBus (Buslinie)
-  HeideLiner (Buslinie)
-  WelterbeBus (Buslinie)
-  Nationalparklinie (Buslinie)
-  geprüfte Touristinformation
-  Infopunkt



Die angegebenen Informationen wurden gewissenhaft recherchiert. Wir weisen jedoch darauf hin, dass für deren Richtigkeit keine Gewähr übernommen wird.



UNTERWEGS AUF DEM WASSERWEG IN DIE UCKERMARK

MUSKELBETRIEBEN ODER MOTORISIERT

**Berlin – Schwedt/Oder, Nationalpark Unteres Odertal
Havel – Oder-Havel-Kanal – Hohensaaten-Friedrichsthaler-
Wasserstraße** – Der Wasserweg verläuft auf der unteren Havelwasserstraße bei Berlin Spandau in nördliche Richtung und führt anschließend in den Oder-Havel-Kanal bei Oranienburg, vorbei an Eberswalde-Finow. Durch die Westschleuse in Hohensaaten führt der Weg nach Norden über die Hohensaaten-Friedrichsthaler Wasserstraße nach Schwedt/Oder. Weitere Anlegestopps in der Uckermark sind Stolpe, Criewen, Gatow, Gartz (Oder) und Mescherin.

Berlin – Templin/Lychen, Naturpark Uckermärkische Seen
Von Berlin geht es auf der unteren Havelwasserstraße bis nördlich von Zehdenick. Von der Havel aus führen zwei Nebenarme des Flusses in die Templiner und Lychener Seenkreuze, mitten in den Naturpark Uckermärkische Seen.

**Abzweig Templin: Havel – Templiner Wasser – Großer
Kuhwallsee – Schleuse Kannenburg – Großer Lankensee –
Förde – Röddelinsee – Templiner Kanal – Schleuse Templin
Abzweig Lychen: Havel – Schleuse Schorfheide Havel –
Stolpsee – Lychener Gewässer – Schleuse Himmelpfort –
Haussee – Woblitz – Großer Lychensee**

Schleusen

- » **Schleuse Kannenburg** – liegt bei Kilometer 3,60
(Havel, Templiner Gewässer) der Oberen Havel-Wasserstraße, Selbstbedienungsschleuse
- » **Schleuse Templin** – liegt bei Kilometer 13,32
(Templiner Gewässer) der Oberen Havel-Wasserstraße, Selbstbedienungsschleuse
- » **Schleuse Schorfheide** – liegt bei Kilometer 32,65 (Havel)
der Oberen Havel-Wasserstraße, Selbstbedienungsschleuse
- » **Schleuse Himmelpfort** – liegt bei Kilometer 0,27
(Lychener Gewässer), Selbstbedienungsschleuse
- » **Schleuse Schwedt** – liegt bei Kilometer 0,43 (Schwedter
Querfahrt) der Havel-Oder-Wasserstraße, Kammerschleuse

BEGRIFFSERLÄUTERUNGEN DER WASSERSPORTANLAGEN

Sportboothafen – Marina und Yachthafen

- » gewerblich betriebene Sportboothäfen mit größerer Anzahl an Liegeplätzen und Full-Service-Angebot
- » moderne Ver- und Entsorgungsinfrastruktur für Boote und Nutzer, Kran- und Slipanlagen

Naturhafen

- » ein natürlich geprägtes Umfeld mit geringer Anzahl an Liegeplätzen und einfacher Ausstattung

Wasserwanderrastplatz

- » geringe Anzahl an Liegeplätzen
- » für motorisierte Wasserwanderer als Pausen-, Rast- oder kurzzeitiger Übernachtungsstandort, Nutzung durch Kanuten möglich
- » begrenzte Aufenthaltsdauer
- » Sanitäreanlagen, Strom- und Wasserversorgung

Kanurastplatz

- » Ein- und Ausstiegsstelle, Pausen- und Raststandort, nicht für motorisierte Boote

Biwakplatz

- » kurzzeitiger Pausen-, Rast- und Übernachtungsstandort für muskelbetriebene Wasserwanderer, einfache Infrastruktur, Übernachtung in eigenem Zelt
- » teilweise an touristische Anlagen angegliedert und kostenpflichtig

ELWIS – Elektronisches Wasserstraßen-Informationssystem für Binnen-, See- und Sportschifffahrt

- » Hinweise zu Wasserständen und Vorhersagen, Schleuseninformationen, Sportbootführerscheine
www.elwis.de



KANUTOUR AUF DEN UCKERSEEN

Länge: ca. 17 km (Unteruckersee, Kanal, Oberuckersee – beliebig gestaltbar)

Gestartet wird an der Basisstation der Kanu & Rad Station Prenzlau Camp SOLARIS am Nordufer des Unteruckersees, ca. 2 km vom Bahnhof Prenzlau entfernt. Hier stehen Parkplätze, diverse Boote und die dazugehörige Ausstattung, Tourenempfehlungen und ein Shuttle-Service zur Verfügung. Für die geplante Tour auf den Uckerseen kann man z. B. am Westufer Richtung Röpersdorf starten. Hier bietet sich ein erster Stopp für eine kurze Rast an. Die Badestelle mit Steg, großer Liegewiese und Spielplatz lädt zum Verweilen ein. Weiter führt der Weg parallel zum Ufer, durch den Kanal zum Oberuckersee. Am „Panorama Hotel“ bietet sich die Möglichkeit für einen kleinen Stopp. Mit dem Mahlwerk Bistro & Bakery gibt es eine kulinarische Möglichkeit sich zu stärken oder im anliegenden Spa Bereich sich verwöhnen zu lassen. Die Badestelle am Quast ist ideal für eine Erfrischung und den Sprung ins Wasser. Wer möchte, fährt weiter bis zum Bootsanleger an der Badestelle Warnitz. Im Ort befindet sich ein Landmarkt für den kleinen Einkauf.

Die Rückfahrt führt erneut durch den Kanal, aber nun auf der Ostseite des Sees entlang. Hier findet man viele kleine, schöne Naturbadestellen, eine Kneipptrittstelle und auf dem Campingplatz Sonnenkap eine öffentliche Toilette. Zur Stärkung empfiehlt sich hier das Seerestaurant „Am Kap“ mit großer Terrasse und Blick über den See oder das Bistro auf dem Campingplatz Sonnenkap. Weiter geht es in Richtung Prenzlau entlang des Ufers vorbei an der Balu Beach Bar und dem Seeparkgelände mit großem Kinderspielplatz zurück zum Ausgangspunkt.



VON DEN UCKERSEEN BIS INS STETTINER HAFF

Länge: 85 km, 4 – 5 Tage

(Oberuckersee, Kanal, Unteruckersee, Ucker)

Wir starten an der Badestelle Schifferhof nahe dem Ort Suckow, am Südufer des Oberuckersees. Bahnreisende können alternativ ab Warnitz starten. Von hier geht es Richtung Norden.

Entlang der Tour lohnen sich Stoppes z. B. in Fergitz mit schöner Badestelle und „Offener Kirche“. Vom Kirchturm bietet sich eine gute Aussicht auf den See und die Landschaft. Auf der östlichen Seite des Oberuckersees trifft man ebenso auf eine Vielzahl von Badestellen und kleine Orte zum Erkunden und Rasten. In Warnitz lohnt sich wieder ein Stopp, bei der Touristinformation mit dem „Café im alten Bahnhof“ welches selbstgebackene Kuchen und Torten, saisonale und frische Gerichte, auch vegan, Eis und Snacks anbietet. Weiter Richtung Norden führt der Weg in den 5 km langen Uckerkanal – die Verbindung zum Unteruckersee. Der Uckerkanal führt durch das größte zusammenhängende Schilfgebiet Deutschlands. Der 7 km lange Unteruckersee kann bei Wind eine Herausforderung sein, gegebenenfalls an Land fahren bzw. in Ufernähe halten!

Am nördlichen Ende liegt die Stadt Prenzlau, hier empfiehlt sich ein längerer Aufenthalt, um das vielfältige Freizeitangebot zu nutzen. Ein Spaziergang entlang der Stadtmauer, der Besuch des Dominikanerklosters oder den weiten Blick über die Landschaft vom Turm der Marienkirche genießen.

Zwischen dem an der Nordspitze des Sees gelegenen Wehrs und dem Kanurastplatz „An den Baumzwillingen“ an der Einmündung des Flüsschens Quillow muss ein Bootstransport organisiert werden. Der dauerhaft niedrige Wasserstand lässt das Befahren dieses Abschnitts nicht zu.

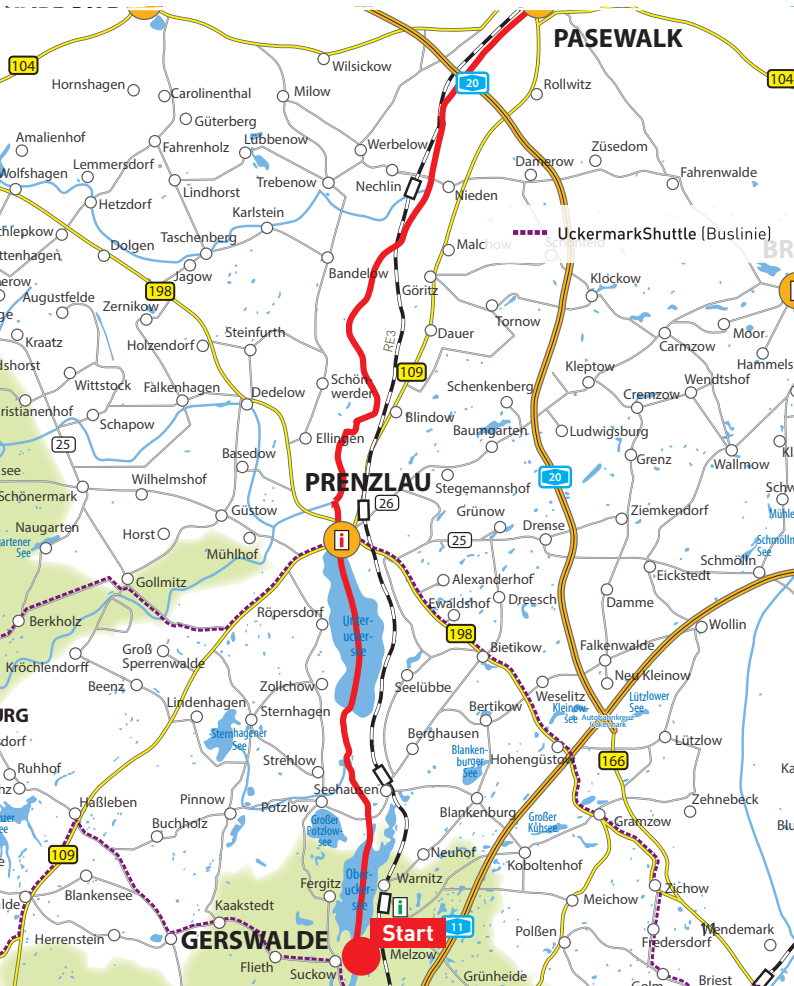
Shuttle-Service: (Bring- und Holdienst) Kanu & Rad Station Prenzlau Camp SOLARIS.

Achtung: Im Sommer finden Krautungsarbeiten auf der Ucker statt, was kurzzeitig zu Behinderungen für Wasserwanderer führen kann. Mehr Infos beim Wasser- und Bodenverband „Uckerseen“ oder der Stadtinformation Prenzlau.

Auf Ucker und Uecker bis nach Ueckermünde

Etwa 15 km flussabwärts von Prenzlau liegt das Wehr Nieden (umtragen), das sich bereits in Mecklenburg-Vorpommern

befindet. Bald darauf ist Pasewalk erreicht – und ein moderner Wasserwanderrastplatz. Sehenswert ist der benachbarte KunstgARTen Stettiner Haff, in dem internationale Künstler jährlich neue Pflanzen-Kunst schaffen. Der Fluss wird nun breiter, ab hier kann in beide Richtungen gepaddelt werden. Bis Torgelow sind mehrere Wehre zu umtragen bzw. Bootsgassen zu durchfahren. Wiesen und Wälder wechseln sich ab, teils sind die Ufer sehr hoch. Kurz vor der Stadt liegt das slawische Museumsdorf „Ukranenland“. Am Wasserwanderrastplatz in Torgelow muss etwa 400 m umgetragen werden. Ein Stück die bei Eggesin einmündende Randow hinauf liegt ein weiterer Wasserwanderrastplatz. Nördlich der Stadt bekommt die Landschaft wieder Wildnischarakter. Die naturnahe Auenlandschaft verzaubert mit zahllosen Altarmen, Kanälen und alten Torfstichen.





KANUTOUR UM BOITZENBURG

Länge: 15 km (Küchenteich, Schumellensee, Krienkowsee, Haussee – beliebig gestaltbar)

Verborgene Seen, Wälder und Naturschutzgebiete charakterisieren die Tour vorbei an den ehemaligen Besitztümern derer von Arnim. Kanus können beim Schlosshotel Boitzenburg gemietet werden. Über den einstmals kurfürstlichen Küchenteich geht es durch einen romantischen, dicht bewachsenen Kanal zum Schumellensee. Wer möchte, macht einen Abstecher zum Krienkowsee hinter der Kolumbusbrücke, zwischen Bäumen und Seerosen einfach mal treiben lassen.

Weiter vom Schumellensee schlängelt sich ein Fließ durch eine dichte Schilflandschaft zum langgestreckten Hardenbecker Haussee. Drossel-, Sumpf- und Teichrohrsänger sowie die Rohrdommel leben am Ufer des 160 ha großen, stillen Gewässers. Wer sich ganz ruhig verhält, sieht vielleicht sogar einen Fischotter. Grund genug für eine ausgedehnte Bade- und Picknickpause an der Badestelle am Ende des Sees, bevor es die 7 km lange Strecke zurückgeht.

TIPP: Wer sein eigenes Boot mitbringt, startet am entgegengesetzten Ende an der Badestelle Rosenow am westlichen Ende des Hardenbecker Haussees.



KANUTOUR AUF DEN LYCHENER SEEN

Länge: **16 km** (Oberpfuhl, Zenssee, Platkowsee – beliebig abkürzbar)

Startpunkt ist z. B. bei der Kanuvermietung Treibholz (weitere Anbieter im Serviceteil ab S. 32). Mit dem Boot geht es dann auf dem Oberpfuhlsee vorbei an der Stadt Lychen zur rechten Hand. Vom Wasser aus zeigen sich die Uferpromenade und die St.-Johannes-Kirche. Stadtauswärts prägen steile Ufer die Landseite zur rechten. Linker Hand zieht sich ein langer breiter Schilfgürtel. Auf Höhe der ehemaligen Heilstätten „Hohenlychen“ gleitet man direkt in den Zenssee. Hier lohnt sich ein erster Stopp an der Badestelle am Zenssee mit großer Liegewiese oder am Ausflugslokal und Café „Waldhotel Sängerslust“ zur Einkehr. Nach einer Stärkung führt die Tour weiter auf dem langgezogenen Zenssee. Hier bieten sich immer wieder schöne Naturschauspiele – direkt auf dem Wasser oder im nahen Uferbereich. Durch einen engen Schilfgürtel erreicht man den Platkowsee. Dieser bietet wieder aufgrund seiner eher länglichen Form viele Möglichkeiten, der Natur am Wasser ganz nah zu sein. Auf dem See, umgeben von Wald, kann man sich ruhig eine Weile treiben lassen und die fast vollkommene Ruhe genießen.

Nach der ausgiebigen Ruhephase führt der Weg langsam wieder zurück über den Zenssee auf den Oberpfuhlsee in Richtung Startpunkt.

TIPP: Die Tour ist auf den benachbarten Nesselpfuhl verlängerbar. Wasserwanderer können die Bootspassage zwischen dem Nesselpfuhl und Oberpfuhl zum Umsetzen der Boote nutzen. Diese führt unter dem imposanten Mühlengebäude in der Ortsmitte hindurch.

HINWEIS: Die idyllische, für Motorboote gesperrte Seenkette ist teilweise Naturschutzgebiet. **Störungen vermeiden!**



UckermarkShuttle (Buslinie)



KANUTOUR AUF DEM TEMPLINER SEENKREUZ

Länge: 20 km (Röddelinsee, Templiner Kanal, Stadtsee, Bruchsee, Gleuensee, Netzowsee, Fährsee, Zaarsee – beliebig gestaltbar)

Die Tour beginnt auf dem Röddelinsee, Boote können z. B. bei der Kanuvermietung am Templiner Kanal gemietet werden (weitere Anbieter im Serviceteil ab S. 35). In der Nähe befindet sich die El Dorado Westernstadt inklusive Bootsanleger. Die Fahrt führt uns vom Röddelinsee durch den Templiner Kanal. Hier gibt es jede Menge zu sehen: u. a. Biberburgen und seltene Orchideen. Am Ende des Kanals treffen wir auf das Thermo-soleheilbad Templin. Ein Stopp lohnt sich allemal. Der Spaziergang durch die hübsche historische Altstadt ein Muss! Nach Durchqueren der Schleuse in Höhe Mühlentor fahren wir weiter auf den Templiner Stadtsee, der einen Blick auf die Stadt gewährt. Der Templiner Stadtsee schlängelt sich eine ganze Weile, vorbei an der „Liebesinsel“, dem ehemaligen Joachimsthalschen Gymnasium und purer Natur bis in den Bruchsee. Von dort aus bieten sich zwei Optionen.

Erste: Man hält sich links und fährt weiter in Richtung Gleuensee und Netzowsee. Hier hat man auch eine gute Möglichkeit zum Übernachten/Campen in Wassernähe auf dem Naturcamp Gleuensee.

Zweite: Man fährt rechter Hand weiter Richtung Fährsee. Unter der Brücke hindurch auf den Fährsee. Hier direkt am See findet man das Hotel Fährkrug. Hier lohnt sich ein Zwischenstopp zur Stärkung, zum Übernachten und Entspannen in der großen Holzsauna.

Von dort aus führt die Tour weiter auf den Zaarsee. Nach dem Überfahren der fünf Templiner Seen führt der Weg wieder zurück Richtung Röddelinsee an den Startpunkt unserer Reise.

TIPP: Das Gestüt Lindenhof bietet einen Landtransport der Boote zwischen Netzowsee (Templin) und Platkowsee (Lychen). Bitte frühzeitig organisieren und telefonisch anmelden.

Wer eine längere Kanutour machen möchte, kann dem 100 km langen Informations- und Leitsystem für Wasserwanderer im Naturpark Uckermärkische Seen folgen.

Weitere Informationen auf der Webseite des Naturparks: www.uckermaerkische-seen-naturpark.de/erleben-lernen/aktiv-in-der-natur/wasserwandern/



GEFÜHRTE KANUTOUR IM NATIONALPARK UNTERES ODERTAL

Es ist wie das Eintauchen in eine andere Welt: meterhohes Schilfrohr, Seerosen und tiefhängende Weidenzweige, die das Ufer verhüllen, bestimmen das Bild in der Auenlandschaft. Bei der Fahrt durch die schmalen Altarme der Oder erfährt man vieles über die Fauna und Flora dieser außergewöhnlichen Wildnis.

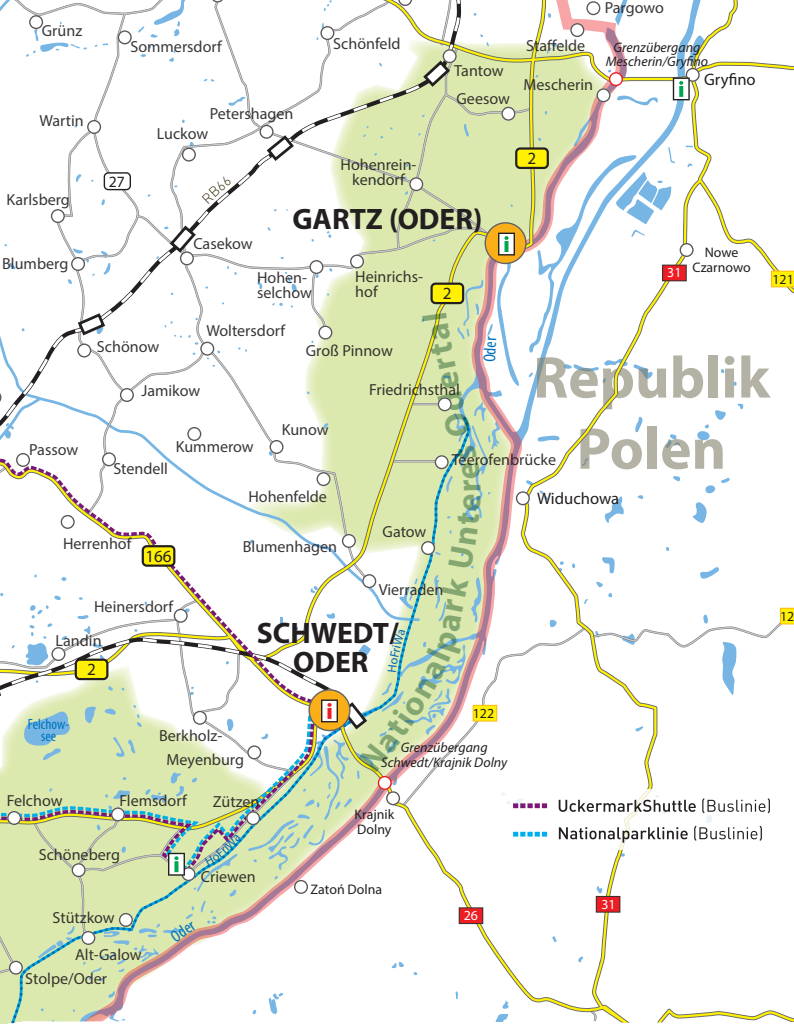
In Begleitung zertifizierter Kanuführer kann von Mai bis November auf mehreren Strecken die Wasserwelt im Unteren Odertal erkundet werden. Die geführten Kanuwanderungen sind von unterschiedlicher Dauer und starten ab Mai von Mescherin und Gartz (Oder) in die urwüchsige polnische Flussaue. Ab Mitte Juli kann in Begleitung die Wasserwelt des Nationalparks Unteres Odertal bei Schwedt, Stützkow und Stolpe befahren werden. Alle Strecken sind mit einem Rastplatz sowie flachen Sandstränden oder Stegen zum Einsetzen der Boote ausgestattet.

TIPP: Kanutour in den Sonnenuntergang, Vollmond-Kanutour zu den Bibern (auch für Paddelanfänger und Kinder geeignet).

Gebucht werden können die Touren über den Campingplatz StreamCamp in Schwedt/Oder oder direkt beim Anbieter flusslandschaft reisen.



WEITERE TOURENTIPPS
auf unserer Webseite
www.tourismus-uckermark.de/wasser



BADEN

Die Uckermark ist Brandenburgs Badewanne, hier gibt es die meisten ausgewiesenen Badestellen. An 45 Badestellen wird die Wasserqualität regelmäßig überprüft. Stille Waldseen oder Klarwasserseen mit vielen Metern Sichttiefe laden zu einem erfrischenden Bad ein und machen das Schwimmen zu einem ganz besonderen Erlebnis. Auch flache, sandig-weiche Uferbereiche bieten Familien mit Kindern ideale Badebedingungen.

HINWEISE: Im Falle einer Notlage ist oft keine professionelle Hilfe in der Nähe. Vielerorts gilt: Baden auf eigene Gefahr! Auch kann es Sperrungen der Sprungtürme und Steganlagen aufgrund der Wassertiefe geben.



UNSERE EMPFEHLUNGEN

- » **Wurlsee** – Badestelle Retzow (Parkplatz, liegt direkt am Wurlsee-Wanderrundweg und Uckermärkischen Radrundweg, Liegewiese, Flachwasserzone)
- » **Schumellensee** – Boitzenburg (Anfahrt über den Waldweg, Parkplatz, gut geeignet für Kinder, Flachwasserzone, Badesteg, Sprungturm)
- » **Naugartener See** – Naugarten (mit dem Rad oder zu Fuß erreichbar, Liegewiese, Steg)
- » **Lübbesee** – Badestelle Templin am AHORN Seehotel (Liegewiese, Parkplatz, Gastronomie, Sanitäranlagen, Wassersportaktivitäten)
- » **Hardenbecker Haussee** – Badestelle Rosenow (zu Fuß, mit dem Rad und dem PKW erreichbar, Radweg Spur der Steine, Liegewiese, gut geeignet für Kinder, Sitzgelegenheit und Rasthäuschen)
- » **Oberuckersee** – Badestelle Fergitz (Liegewiese), Badestelle Schifferhof (Parkplatz, Liegewiese), Badestelle Warnitz (Parkplatz, Liegewiese, Gastronomie, Camping), Badestelle „Am Quast“ (Liegewiese, Gastronomie, Sanitäranlagen, gut geeignet für Kinder)
- » **Unteruckersee** – Seebad Prenzlau, Badestelle am Kap (Liegewiese, gut geeignet für Kinder, Flachwasser, Gastronomie, öffentliche Toilette auf dem Campingplatz Sonnenkap), Badestelle Röpersdorf (Sandstrand und Liegewiese, Spielplatz, Grillplatz)
- » **Sabinensee** – Badestelle Willmine (Parkplatz, Liegewiese, Spielplatz)
- » **Lützlöwer See** – Lützlöw (Parkplatz, Liegewiese, WC, Gastronomie)



... weitere ausgewiesene Badestellen:

Großer Warthesee (Warthe), **Zenssee** (Lychen), **Carwitzer See** und **Dreetzsee** (Thomsdorf), **Badeanstalt Brüssow**, **Großer Beutelsee** (Beutel), **Fährsee** (Templin), **Gleuensee** (Klosterwalde), **Gollinsee** (Gollin), **Großer Kronsee** (Rutenberg), **Großer Kuhsee** (Gramzow), **Großer Lychensee** (Lychen), **Großer See** (Fürstenwerder und Hohengüstow), **Groß Väter See** (Groß Väter), **Kastavensee** (Retzow), **Kleinowsee** (Neu Kleinow), **Mühlensee** (Schwaneberg), **Schmöllner See** (Schmölln), **Templiner Stadtsee**, **Röddelinsee** (Röddelin und Hindenburg), **Strandbad Wolletzsee** (Angermünde), **Zaarsee** (Ahrensdorf), **Flussbadestelle** (Schwedt/Oder)

Einige Seen sind der Tier- und Pflanzenwelt vorbehalten.
Gewähren wir ihnen diesen Rückzugsraum.



HUNDEBADESTELLEN

Auch Vierbeiner mögen es, nach Herzenslust zu planschen. Allerdings sollte Rücksicht auf andere Badegäste und tierische Wasserbewohner genommen werden, sodass es zu keinen Interessenkonflikten kommt. Hunde dürfen überall in den Seen baden, außer an ausgewiesenen Badestellen, Naturschutz- und Verbotzonen. Ausgewiesene Hundebadestellen gibt es folgende:

- » **Prenzlau** – ausgewiesene Hundebadestelle an der Uckerpromenade gegenüber vom Uckerstadion
- » **Templin** – kleine ausgewiesene Hundebadestelle im Wald am Lübbesee
- » **Lychen** – ausgewiesene Hundebadestelle am Wurlsee in der Nähe des Campingplatzes
- » **Blankenburg** – ausgewiesene Hundebadestelle, Liegewiese und Sitzmöglichkeit
- » **Kastaven** – ausgewiesene Hundebadestelle am Nordufer des Großen Kastavensees neben der Naturbadestelle, Parkplatz, Liegewiese und Sitzmöglichkeiten
- » **Dreetzsee** – 2 ausgewiesene Hundebadestellen unmittelbar in der Nähe des Campingplatzes mit Liegewiese (direkt am Märkischen Landweg und Dreetzseerundweg)

HINWEIS: Bitte beachten, dass es sich um ausgewiesene Badestellen und nicht um Stellplätze für Wohnmobile/Camper oder Zelte handelt. Bitte hierfür die offiziellen Plätze nutzen!

SEE- & STRANDBÄDER

Sprungturm und Wasserrutsche, ein Faulenztage auf der Liegewiese oder eine Runde Volleyball spielen. Die See- und Strandbäder der Uckermark bieten ein umfangreiches Angebot und sind bei Groß und Klein beliebt.

Seebad Prenzlau

- » Liegewiese, Strandkörbe und Strandliegen, Sprungturm (1,5 m, 3 m, 6 m)
- » Baby- und Kinderrutsche, Sonnensegel, Matschanlage, Spielplatz
- » Schwimmmeister, Nichtschwimmerbereich
- » Beachvolleyball, Tischtennis, Beachsoccer, Wassertrampolin, Wasservolleyball
- » Barrierefreier Sanitär- und Umkleidebereich
- » Barrierefreier Zugang ins Wasser
- » Bistro

Saison: Mai – September

Mai/September täglich 10 – 18 Uhr

Juni bis August täglich 10 – 19 Uhr

Eintritt: Erwachsene 2,- EUR / Kinder (7 – 13 J.) 0,50 EUR / Schüler (ab 14 J.) 1,- EUR

Strandbad Lychen

- » Liegewiese, Steganlage, Sandstrand, flaches Ufer, Nichtschwimmer- und Schwimmerbereich
- » Beachvolleyballplatz, Kinderspielplatz, Tischtennis, Bootsvermietung, SUP
- » Barrierefreie Sanitäranlagen
- » bewirtschafteter Biwakplatz, Toiletten und Duschen, Grillplatz mit Feuerstelle für Wasserwanderer
- » Restaurant mit Imbissangebot
- » Campingplatz, Wohnmobil- und Caravanstellplätze
- » Mietunterkünfte, Mobilheime und Safarizelte

Saison: Mai – September

Mai/Juni/September täglich 10 – 20 Uhr

Juli/August täglich 9 – 21 Uhr

Eintritt: Erwachsene 2,- EUR / Kinder 1,- EUR / Familienkarte 5,- EUR



Strandbad Wolletzsee, Angermünde

- » Liegewiese, Steganlage mit Sprungturm, Kinderrutsche, Badeinsel mit Rutsche, Bootsvermietung
- » Spielplatz, Volleyballanlage, Tischtennisplatten
- » Imbiss, Speiseeisstand
- » Anreise mit dem StrandbadBus 452 vom Angermünder Bahnhof zum Wolletzsee und zurück

Saison: Mai – September

Mai/Juni/September Mo – Fr 12 – 20 Uhr, Sa und So 10 – 20 Uhr, Juli/August täglich 10 – 20 Uhr, in den Sommerferien bis 21 Uhr

Eintritt: Erwachsene 3,- EUR/ Jahreskarte 20,- EUR / ermäßigt (Kinder, Schüler, Studenten, Azubis, Schwerbehinderte) 1,- EUR/ Jahreskarte 10,- EUR/ Familienkarte 40,- EUR

Flussbadestelle Schwedt

- » Liegewiese mit Sonnenschirmen, Sonnenterrasse mit Strandkörben, 50 m Sandstrand, Nichtschwimmer- und Schwimmerbereich
- » Spielplatz in unmittelbarer Nähe, Gastronomie, freies WLAN, öffentliches WC

Saison: Mai – Oktober

täglich 10 – 18 Uhr, Dienstag geschlossen

Eintritt: frei

Badeanstalt Brüssow

» Liegewiese, Steganlage, Volleyballplatz, Badeplattform, Riesenwassertrampolin, Kinderwasserkraken im Nichtschwimmerbereich, Campingplatz, Schwimmbadzeichen, Bademeister, Kiosk mit Imbissangebot

Saison: Juni – September

Schulzeit: Di – Fr 14 – 18 Uhr, Sa, So 12 – 19 Uhr

Sommerferienzeit: Di – So 12 – 19 Uhr

Bei schlechtem Wetter eingeschränkte Öffnungszeiten bzw. geschlossen.

Eintritt: Erwachsene 3,50 EUR/Kinder 2,50 EUR/

Wochenkarte 21,- EUR/16,- EUR/Saisonkarte 60,- EUR/
35,- EUR/Blaue Stunde, 1,- EUR (letzte Stunde)

Schwimmbad Klockow

- » Liegewiese, Sprungturm, Planschbecken
- » Nichtschwimmer- und Schwimmerbereich, Bademeister
- » kleiner Imbiss (geöffnet bei großer Nachfrage)
- » Tischtennisplatte, Volleyballfeld, Spielgeräte

Saison: Juni – August

Schulzeit: Mo, Mi – Fr 14 – 18 Uhr, Sa, So 13 – 18 Uhr,

Bei sehr gutem Wetter Fr und Sa bis 19 Uhr geöffnet.

Sommerferienzeit: Mo, Mi – So 13 – 19 Uhr

Bei schlechtem Wetter bleibt das Freibad geschlossen.

Eintritt: Erwachsene 4,- EUR/Kinder 3 – 16 J. 2,- EUR/

Saisonkarte 75,- EUR/36,- EUR,

Blaue Stunde 1,50 EUR (letzte Stunde)

SCHWIMMKURSE FÜR KINDER UND JUGENDLICHE

In der Uckermark gibt es verschiedene qualifizierte Schwimmkurse, die im Babyalter mit der Wassergewöhnung beginnen bis hin zu Schwimmbadzeichen im Jugendalter.

Anbieter: Schwimmbadzeichen im AHORN Seehotel Templin, Baby- und Kinderschwimmkurse mit Schwimmbadzeichen in der NaturTherme Templin, Wassergewöhnung und Schwimmunterricht im Strandbad Wolletzsee, Schwimmkurse im Seebad Prenzlau, Schwimmkurse und Schwimmbadzeichen in der Badeanstalt Brüssow und im Schwimmbad Klockow



ERLEBNISBAD & WELLNESS

Abwechslung nicht nur für trübe Tage. Wolken, Wind und Regenguss – wer den Tag trotzdem gerne am bzw. im Wasser verbringen möchte, ist hier genau richtig. Warme Thermalsole und Wellness für die Seele, Saunagarten, Dampfbad und Whirlpool oder lieber um die Wette schwimmen, Riesenrutsche und im Spaßbecken vergnügen.

NaturThermeTemplin

57°C heiße Thermalsole aus 1650 Metern Tiefe, zwei Riesenrutschen, Wellen- und Außenbecken, Strömungskanal, Grotten-gang, Whirlpools, großzügige Saunalandschaft mit sieben Saunen, Garten, Barbereich, Wellnessbereich, Therapiezentrum, OTTIs Wasserwelt mit Erlebniselementen und Wasserspielgeräten für Kinder, OTTIs Spielwelt – Indoorspiel-park an der NaturTherme Templin (externer Eingang), angren-zender Wohnmobilstellplatz

Öffnungszeiten:

Therme & OTTIs Wasserwelt täglich 9–21 Uhr,
OTTIs Spielwelt Mo–Fr 14–19 Uhr, Wochenende/Feiertage/
Ferien 9–19 Uhr

TIPP: Entspannen in einem der Wellness- & Spabereiche – zum Beispiel im Hotel Döllnsee, im Panorama Hotel oder im Flair Hotel Weiss, auch für Nicht-Hotelgäste.

ANGELN – EIN HOBBY ODER PURE LEIDENSCHAFT?

Die beliebte Freizeitbeschäftigung steht weiterhin hoch im Kurs in der Uckermark. Durch die brandenburgweite gesetzliche Regelung zum Angeln von Friedfischen ohne Fischereischein (ab 8 Jahre) bietet sich die Möglichkeit, in einem der vielen Seen selbst eine leckere Mahlzeit zu fangen. Das verspricht Angelspaß in reizvoller Natur für die ganze Familie. Ausführliche Informationen liefert die Broschüre „Friedfischangeln ohne Fischereischein“.

» www.lelf.brandenburg.de unter „Service > Veröffentlichungen“

Angelvergnügen pur – vorausgesetzt folgende Lizenzen werden mitgeführt:

- » **Fischereiabgabemarke:** öffentlich-rechtliche Erlaubnis zum Angeln – erhältlich bei der Unteren Fischereibehörde, Fischern, Anglerverbänden, Angelläden. Diese Marke ist bundesländerübergreifend 1 Jahr gültig.
- » **Angelkarte:** (Tages- und Wochenkarten) privatrechtliche Genehmigung, auf/am jeweiligen Gewässer zu angeln – beim örtlichen Fischer, in Angelläden, Touristinformationen und bei einigen Freizeit Anbietern erhältlich.

Unterschieden wird zwischen Friedfischhandangel und Raubfischangel, für die zusätzlich ein gültiger Fischereischein erforderlich ist.



INFOS ÜBER ANGELKARTEN, FISCHEREIABGABEMARKEN & ANGELREVIERE

» Untere Fischereibehörde – Landkreis Uckermark
Karl-Marx-Str. 1, 17291 Prenzlau, www.uckermark.de

Prenzlau, Uckerseen, Brüssow, Nordwestuckermark
Erstreckt sich von Fürstenwerder, Malchow, Brüssow über Prenzlau, Seehausen, Gramzow bis Melzow. Eine bunte Vielfalt an verschiedenen Fischarten wie Rotauge, Rotfeder, Ukelei, Blei, Güster, Aal, Barsch, Hecht, Karpfen, Schleie und Karausche sind in den 60 Seen (DAV- und Verbandsgewässer) sowie in den Flüssen Ucker, Randow und Welse nicht selten.

» Kreisanglerverband Prenzlau e. V.
Uckerpromenade 60, 17291 Prenzlau
www.kreisanglerverbanduckermark.jimdo.com

Templin, Lychen, Naturpark Uckermärkische Seen,
Biosphärenreservat Schorfheide-Chorin
Ein riesiges Angelrevier von DAV und Verbandsgewässern. Genauere Informationen gibt es beim KAV Templin. Urlauber können die Anglerprüfung ablegen und an einem der angebotenen Lehrgänge teilnehmen.

» Kreisanglerverband Uckermark-Templin e. V.
Fischerstraße 12, 17268 Templin
www.kav-templin.de

Schwedt/Oder, Nationalpark Unteres Odertal, Angermünde,
Gartz (Oder)

Das Angelrevier umfasst die Oder, die Hohensaaten-Friedrichsthaler-Wasserstraße und das Poldergebiet – diese Gewässer liegen fast ausschließlich im Nationalpark und sind mit zahlreichen Sonderbestimmungen belegt – ein Gebiet von 35 km, dazu kommen die DAV- und Verbandsgewässer, welche privatisiert sind. Die Nord-Süd-Grenze verläuft von Gartz bis Parstein. Die üblichen Weißfische und Raubfische wie Karpfen, Aal, Wels und Zander können geangelt werden.

» Kreisanglerverband Angermünde/Schwedt e. V.
Gartenstraße 30, 16278 Angermünde
<http://kav-angermuede.de>

HINWEIS: Um außergewöhnliche Bestände nachhaltig zu schützen, sind auf Schonzeiten, Mindestgrößen sowie Auswahl der Köder zu achten.

www.landesanglerverband-bdg.de

EINFACH LECKER ...

Wer weniger Glück hatte beim Angeln, kann dennoch in den Genuss kommen, Räucherfisch aus eigener Produktion, Aal in Aspik, Zander vom Grill, Fischwaren aller Art zu genießen. Die Hofläden der Fischereibetriebe bieten ein regionales und vielseitiges Fischangebot und sorgen geschmacklich für ein besonderes Erlebnis. Angelkarten und Fischereiabgabemarken sind ebenfalls erhältlich.



FISCHEREIBETRIEBE & VERKAUF

Prenzlauer Fischereibetrieb „Uckermark“ GmbH

» Fischverkauf, Angelkarten, Fischereiabgabemarke



Mo – Fr 7 – 16 Uhr, Prenzlauer Wochenmarkt Di, Fr

Karin Schawe Fischhandel Schawe, Casekow

» Räucherfisch, Fischverkauf auf dem
Prenzlauer Wochenmarkt Fr 8 – 13 Uhr

Seenfischerei Krempig, Lychen OT Beenz

» Angelkarten, Ruderboote, Fischräucherei, Hofladen mit
Fischverkauf, Ferienwohnungen



Mai – Oktober Mo – Sa 9 – 18 Uhr, So 9 – 16 Uhr

Nebensaison: Öffnungszeiten der Webseite entnehmen

Uckermark Fisch GmbH Lychen

» Fischräucherei, Fischverkauf
» Fr 10 – 16 Uhr, Sa 9 – 12 Uhr



Uckermark Fisch GmbH Zweigstelle Küstrinchen

- » Räucherfisch, Fischverkauf
- » Mo – So bei Anwesenheit

Seenfischerei Trellert, Großer Sternhagener See, Lindenhagen

- » Angelkarten, Bootsvermietung für Angler, Fischverkauf und Räucherei, Fischgaststätte

Fischgaststätte: Mai – Oktober Do – So 11.30 – 15.30 Uhr
und 16.30 – 21 Uhr

Fischverkauf: Do – So 9 – 20 Uhr

Fischergarten Helmut Zahn, Schwedt/Oder

- » Fischverkauf, Fischräucherei, Fischereiabgabemarke und Angelkarten

Mo – Fr 15 – 17 Uhr

Schwedter Wochenmarkt Fr 9 – 14 Uhr

Seenfischerei Angermünde

- » Hofladen, Fischräucherei, Angelkarten, Angelteiche Stolpe

Fischverkauf: Mo – Fr 9 – 17 Uhr

Angelteiche: Ostern – Oktober Do – So und Feiertage 8 – 17 Uhr

Fischfarm Prenzlau

- » Angelteiche, Fischverkauf, Fischräucherei, Vermietung von Angelausrüstung

Di – Sa 8 – 17 Uhr



FASZINATION STAND UP PADDLING

SUP-Surfen – das bedeutet, sich stehend auf einem überdimensionalen Surfbrett mit einem langen Stechpaddel fortzubewegen. Es ist aktuell eine der am schnellsten wachsenden Trendsportarten weltweit. Stand Up Paddling (SUP) mobilisiert den gesamten Körper – Rücken, Bauch, Rumpf und Beine. Es ist sehr leicht zu erlernen, beruhigt, entspannt, trainiert das Gleichgewicht und macht einfach Spaß!

Anbieter: Campingplatz StroamCamp Schwedt/Oder, Treibholz Lychen, Naturhafen Lübbesee, Kanu & Rad Station Prenzlau Camp SOLARIS, Bootsstation Reiherhals Lychen, Stadthafen Lychen
... weitere Anbieter im Serviceteil

ABTAUCHEN IN DIE TIEFE

Mehrere der seltenen Klarwasserseen befinden sich hier. Es gibt in größerer Tiefe gute bis sehr gute Sichtweiten (Richtwert 2,50 m). Zahlreiche Fische, riesige Findlinge aus der Eiszeit sowie versunkene Zeitzeugen der modernen Geschichte lassen sich gut beobachten. Beim Tauchen genießt man die Freiheit und Schwerelosigkeit, erlebt Abenteuer und Natur und erkundet das „Endlose Blau“.

Anbieter: Luzin-Diver am Dreetzsee





FLOSSFAHRTEN & KONZERTE

Die Flößerei hat eine lange Tradition in Lychen. Sie wurde im Jahr 2022 von der UNESCO als immaterielles Kulturerbe der Menschheit erklärt. Ohne Anmeldung kann man zwischen Mai bis September an öffentlichen Floßfahrten teilnehmen und erfährt Wissenswertes über die Geschichte der Flößerei. Zu einem beliebten Kulturerlebnis hat sich das Musikfloß etabliert – jeden Mittwoch von Juni bis August.

Anbieter: Treibholz Lychen

ÜBERNACHTEN AUF DEM FLOSS/HAUSBOOT

Ein schwimmendes Ferienhaus, umgeben von reizvoller Natur. Geräuschen lauschen und bei sanftem Wellengang einschlafen. Ein besonderes Naturerlebnis auf den Seen von Templin, Lychen und im Unteren Odertal.

Anbieter: IGLU CAMP Templin, BunBo Aquare Charter GmbH Lychen, Hausboote Unteres Odertal, Haevn Hausboote Lychen



SERVICE

NATURPARK UCKERMÄRKISCHE SEEN LYCHEN & UMGEBUNG

Strandbad Lychen

Am Strandbad 11, 17279 Lychen

Mobil: 0178 3790111



Stadthafen Lychen

Berliner Straße 57 A, 17279 Lychen

Tel.: 0151 16990896, www.stadthafen-lychen.de

>> Bistro und Gin-Bar

>> Standort der Haevn Hausboote



Haevn Hausboot

Berliner Straße 57 A, 17279 Lychen

Mobil: 0175 9300777

www.haevn-hausboot.de



Treibholz Kanu, Floß & Event

Oberpfuhlstraße 3A, 17279 Lychen

Tel.: 039888 43377, www.treibholz.com

>> öffentliche und individuelle Floßfahrten

>> 1er bis 10er Kajaks, Canadier, SUPs



Bootsvermietung und Ferienhäuser Tisch

Weg am Zenssee 1, 17279 Lychen

Tel.: 039888 43475, www.tisch-lychen.de



Bootsstation Reiherhals

Lychener Straße 7, 17279 Lychen

Mobil: 0151 74275644, www.reiherhals.de/bootsvermietung

» Routenplanung, Shuttle-Service, Verkauf von neuen und gebrauchten Paddelbooten und Zubehör



Seenland Kanu – Kanu Verleihstation

Berliner Str. 21 C, 17279 Lychen

Mobil: 0177 5927586, www.wasserwandern-seenland.de

» Bring- und Abholservice, Transfer



Ferienhauspark Brennickenswerder

Brennickenswerder 1, 17279 Lychen

Tel.: 039888 3915, www.ferienhaus-park.de



Ferienpark Seenland GmbH

Großer Lychensee 6, 17279 Lychen

Mobil: 0173 6176788,

www.ferienpark-seenland.com



Fahrgastschiff „MS Möwe“

Anlegestelle am Stadtsee, Hohestegstraße, 17279 Lychen

Tel.: 039888 3893, Mobil: 0171 4312033, www.ms-moewe.de



BunBo – Das Bungalowboot

Aquare Charter GmbH, Schlüßstraße 7, 17279 Lychen

Tel.: 03381 890460, www.bunbo.de

» komfortable Hausboote, führerscheinfrei,
auch mit Elektroantrieb

» 2er Kajaks und SUPs können dazu gebucht werden



Wurlsee Camping Lychen

Strelitzer Straße 5B, 17279 Lychen

Tel.: 039888 2509, www.wurlseecamping-lychen.de



Eiscafé „Zum Flößer“ mit Bootsvermietung

Am Markt 8A, 17279 Lychen

Mobil: 0173 2013574 oder 0152 33557633

>> Bootsvermietung am Stadthafen Lychen



Naturcampingpark Rehberge

Lychener Straße 8, 17279 Lychen

Mobil: 0174 1090656, www.siebenseen.de



„NATUR PUR“ Resort Kolbatzer Mühle

Kolbatzer Mühle 1, 17279 Lychen

Tel.: 039820 339777, www.kolbatzer-muehle.de



Seenfischerei Krempig

OT Beenz, Beenzhof 1, 17279 Lychen

Tel.: 039888 2734, www.fischereikrempig.de



Seeterrasse Lychen und Hafenbar mit Bootsvermietung

Berliner Straße 1a, 17279 Lychen

>> inklusives Bistro mit ausgefallenen Speisen und Getränken

>> am Abend Hafenbar mit Livemusik-Veranstaltungen



Kanurast- und Biwakplatz Fegefeuer – Küstriner Bach oberhalb

Floßschleuse 4, ca. 3 km vor dem Oberpfuhlsee in Lychen,

einfach, ohne weitere Infrastruktur



Kanurast- und Biwakplatz Küstrinchen – einfach, ohne weitere Infrastruktur, direkt am Wehr Küstrinchen



Hinweis: Der Küstriner Bach ist nur stromabwärts und bei einem Mindestpegel von 30 cm zu befahren! Bei zu niedrigem Pegel darf der Bach nicht befahren werden.

<https://pegelportal.brandenburg.de>

Gleichzeitig behindern zahlreiche umgestürzte Bäume und Biberdämme die Befahrbarkeit zwischen Wehr Küstrinchen und Fegefeuer. An diesen Stellen müssen die Boote umgetragen werden. Spezielle Bootswagen können beim Fischer in Küstrinchen ausgeliehen werden. Ebenso kann ein Boots- und Gepäcktransport angefragt werden. Fischer Küstrinchen, Tel.: 039888 2692, Kolbatzer Mühle, Tel.: 039820 339777

TEMPLIN & UMGEBUNG

NaturThermeTemplin

Dargersdorfer Straße 121, 17268 Templin

Tel.: 03987 201200, www.naturthermetemplin.de



Naturhafen Lübbesee

Heimstraße 46, 17268 Templin

Tel.: 03987 2358806, www.bootsverleih-templin.de

>> Vermietung von Wasser-Fahrrädern



Fahrgastschiffahrt / Wassersportspezial Herbon

Anleger – Am Kanalwall 1/Templiner Schleuse,

Mobil: 0172 3975280, www.uckerperle.de

>> Charterfahrten auf dem Templiner Kanal und Röddelinsee



Stadthafen Templin

ca. 600 m hinter der Stadtschleuse, Seestraße 1, 17268 Templin

- » sanitäre Anlagen (Duschen, WC, Waschmaschine und Trockner), Entsorgungsstation, Strom- und Wasseranschluss, Gasflaschentausch, eine Slipanlage, Reparaturservice
- » Gastronomie direkt am Hafen
- » Bootsvermietung



IGLU CAMP Templin

Seestraße 1, 17268 Templin

Tel.: 039349 958812, www.iglu-camp.de/templin

- » festliegende, geschmackvoll eingerichtete Hausboote mit Terrasse und Grill



Hafenbar Templin mit Stadtseeperle Bootsvermietung

Seestraße 1, 17268 Templin

Mobil: 01726 233333, www.stadtseeperle.de

- » Hafenbar mit Livemusik-Veranstaltungen
- » Motorboote (15 PS, führerscheinfrei), Kajaks/Kanus, Ruder-/Tretboote, SUP, Angelboot (auf Anfrage)



Reederei Ziem - St. Hennig

Anleger – Templin Stadtsee, Seestraße 2, 17268 Templin

Mobil: 0172 6567982, stefan.hennig@email.de,

www.dampfer-templin.de

- » 5-Seen-Rundfahrt, Charterfahrten



Kanadier Templin Joachim Lange

Forsthaus Ringofen 2, 17268 Templin

www.kanadier-templin.de

- » Kurse zum Erlernen von Paddeltechnik für Solo- und Tandem-Kanadier



Kanuvermietung am Templiner Kanal

Märkische Straße 13, 17268 Templin

Mobil: 01758 533449, www.wiesenhof-templin.com

>> 1er bis 4er Kajaks/Kanus und Zubehör

>> Picknickwiese, WC, Parkplätze



Gut Netzow

17268 Templin

Tel.: 03987 201684, www.gutnetzow.de

>> 2 Kanadier inklusive Zubehör (für Hausgäste)

>> Kanutouren möglich auf dem Netzowsee, Gleuensee, Bruchsee, Fährsee, Zaarsee und Templiner See



Pension Gestüt Lindenhof

Lindenhof 1, 17268 Templin

Tel.: 03987 4016180, www.gestuet-lindenhof.eu

>> Bootstransfer, Biwakplatz und Heuquartier für Wasserwanderer mit Voranmeldung



Hotel Döllnsee-Schorfheide

OT Groß Dölln, Döllnkrug 2, 17268 Templin

Tel.: 039882 630, www.doellnsee.de

>> nur für Hausgäste



Naturcamp am Gleuensee

OT Klosterwalde, Am Gleuensee 1, 17268 Templin

Mobil: 0152 03375252, www.naturcamp-gleuensee.de



„Naturcamp e.V.“ Röddelin

OT Röddelin, Röddeliner Dorfstraße 23A, 17268 Templin

Tel.: 03987 54222, www.camping-templin.de



Kanurast- und Biwakplatz Kannenburg
Kuhwallsee, idyllischer Platz, kostenpflichtig,
Anmeldung erforderlich
Tel.: 03987 7029208, Toilette und Feuerschale vorhanden



BOITZENBURGER LAND

Schloss Boitzenburg
Templiner Straße 13, 17268 Boitzenburger Land
Tel.: 039889 50930, www.schloss-boitzenburg.de
» Kanuvermietung nach vorheriger telefonischer Anmeldung



Campingplatz am Dreetzsee
OT Thomsdorf, Am Dreetzsee 1, 17268 Boitzenburger Land
Tel.: 039889 746, www.dreetzseecamping.de
» Stromtankstelle für E-Autos



Luzin-Diver Tauchen und Reisen
OT Thomsdorf, Am Dreetzsee 1, 17268 Boitzenburger Land
Mobil: 0170 7450862, www.luzindiver.de



NORDWESTUCKERMARK

Kräutercafé Andrea Tietz

OT Parmen, Am Kiecker 4, 17291 Nordwestuckermark

Tel.: 039855 3086

» Bootsvermietung am Großen Parmensee



Seenfischerei Trellert

OT Lindenhagen, Fischereiweg 1, 17291 Nordwestuckermark

Tel.: 039856 3118, www.trellert.de



FÜRSTENWERDER

Knaufi's Bootsvermietung – Daniel Knauff

OT Fürstenwerder, Am See, 17291 Nordwestuckermark

Mobil: 0152 03394556, www.bootsverleih-fuerstenwerder.de



UCKERSEEN PRENZLAU

Kanu & Rad Station Prenzlau Camp SOLARIS

Neustädter Damm 17D, 17291 Prenzlau

Mobil: 0174 1802180, www.solaris-prenzlau.de

>> individuelle und geführte Kanutouren, Pauschalangebote

Fahrrad- und Kanutour mit Übernachtung, Shuttleservice



Fahrgastschiff Weisse Muschel

Anlegestelle Unteruckersee

Uckerpromenade 45, 17291 Prenzlau

Mobil: 0160 1847755, www.luett-matten-altwarp.de



Balu Beach Bar

Uckerpromenade 45, 17291 Prenzlau, www.balubeachbar.de



Seebad Prenzlau

Uckerpromenade 46, 17291 Prenzlau

Tel.: 03984 75251, www.prenzlau.eu



Efoil-Uckermark

Uckerpromenade 60, 17291 Prenzlau

Mobil: 01514 1838050, www.foil-uckermark.de

>> Verleih von elektrisch angetriebenen Surfbrettern,

Einsteigerkurse



Prenzlauer Anglerheim

Uckerpromenade 62, 17291 Prenzlau

Mobil: 01623 821390

>> Gastliegeplatz für Kurzzeitparker wie Wasserwanderer
und kleine Motorboote



Campingplatz Sonnenkap

Uckerpromenade 85, 17291 Prenzlau

Tel.: 03984 8629180, www.sonnenkap-camping.de

>> Sauna & Salzgrotte, Bistro



Prenzlauer Fischereibetrieb „Uckermark“ GmbH

Badestraße 7, 17291 Prenzlau

Tel.: 03984 4875



Fischfarm Prenzlau

Güstower Straße 5, 17291 Prenzlau

Mobil: 0173 2403098



Websters Angelshop

Stettiner Straße 18, 17291 Prenzlau

Tel.: 03984 8327236



Kanurastplatz „An den Baumzwillingen“, Prenzlau

Einfach, mit überdachter Sitzmöglichkeit

Campingplatz am Oberuckersee

OT Warnitz, Lindenallee 2, 17291 Oberuckersee

Tel.: 039863 459, www.camping-oberuckersee.de



Panorama Hotel am Oberuckersee

OT Warnitz, Quastweg 2, 17291 Oberuckersee

Tel.: 039863 63923, www.panoramahotel-uckermark.de

» Hotel, Restaurant, Mahlwerk Bistro und Bäckerei

» Wellness & Spa



Seehotel Huberhof

OT Seehausen, Dorfstraße 49, 17291 Oberuckersee

Tel.: 039863 6020, www.seehotel-huberhof.de



spectrUM Angelguiding

Schulstraße 11, 17291 Gramzow

Mobil: 0172 5865821, www.spectrum-angelguiding.de

TIPP: Angelkarten gibt es auch bei der Stadtinformation Prenzlau und den Touristinformationen Templin, Lychen und Warnitz.

BRÜSSOW

Campingplatz Brüssow

Prenzlauer Straße 17A, 17326 Brüssow

Mobil: 0160 6555333, www.ls-camping.de

» Seezugang, 50 m zur Badeanstalt Brüssow



Badeanstalt Brüssow

Prenzlauer Straße 18, 17326 Brüssow, www.amt-bruessow.de



Schwimmbad Klockow

OT Klockow, Klockow Nr. 32, 17291 Schönfeld

www.amt-bruessow.de



NATIONALPARK REGION UNTERES ODERTAL

Campingplatz am Oderstrom

Obere Dorfstraße 17, 16307 Mescherin

Tel.: 033332 870044, www.campingplatz-mescherin.de

» direkt nebenan befindet sich das Park Restaurant Mescherin

» Kanuvermietung – Anmeldung über [flusslandschaft-reisen](http://flusslandschaft-reisen.de)

» Wasserwanderrastplatz



Friedrichsthaler Fisch GmbH

Dorfstraße 28, 16307 Gartz (Oder)

Tel.: 033332 530

» öffnet nach Bedarf bei telefonischer Anmeldung



flusslandschaft reisen

Frauke Bennett

Dorfstraße 16A, 17329 Hohenholz

Tel.: 039746 22891, www.flusslandschaft-reisen.de

» Kanuvermietung – Anmeldung an der Mietstation am
Campingplatz am Oderstrom Mescherin



Karin Schawe Fischhandel Schawe

Dorfanger 16, 16306 Casekow

Tel.: 033331 64475



Kanurast- und Biwakplatz Gartz (Oder) – befindet sich am alten Badestrand, an der Westoder, hinter dem Sportplatz an der Wiesenstraße, ausgestattet mit einer überdachten Sitzmöglichkeit, einer Feuerstelle mit weiteren Bänken, einem Funktionsbau mit Müllbehältern sowie einer Trockentrenntoilette



SCHWEDT/ODER

Campingplatz StroamCamp

Regattastraße 1, 16303 Schwedt/Oder

Tel.: 03332 449470, www.stroamcamp-schwedt.de

» Wasserwanderrastplatz



Seesportclub Schwedt e.V.

Am Holzhafen 11, 16303 Schwedt/Oder

Tel.: 03332 514689, www.seesportclub-schwedt.de



Fahrrad- und Touristikcenter Bodo Butzke

Kietz 11, 16303 Schwedt/Oder

Tel.: 03332 839500, www.kanubutzke.de



Flussbadestelle Schwedt

Bollwerk 15, 16303 Schwedt/Oder

www.flussbadestelle-schwedt.de

» Liegewiese mit Sandstrand und Strandkörben,
öffentliche Toiletten

» Restaurant in unmittelbarer Nähe



Fischergarten Helmut Zahn

Bollwerk 15, 16303 Schwedt/Oder

Mobil: 0173 4497794, www.fischergarten.de



Angelhaus Uckermark

Handelsstraße 19, 16303 Schwedt/Oder

Tel.: 03332 253417, www.angelhaus-barnim.eu

» Angelequipment



Hausboote Unteres Odertal

Regattastraße 3, 16303 Schwedt/Oder

Mobil: 0173 2024983, www.hausboote-uo.de

- » Hausboote werden ausschließlich als fest liegende Apartments vermietet inklusive SUP-Board
- » Vermietung Motorboot für Tagesausflüge



Kanurast- und Biwakplatz Gatow – befindet sich direkt neben der Brücke an der Hohensaaten-Friedrichsthaler Wasserstraße, ausgestattet mit einer überdachten Sitzmöglichkeit, einer Feuerstelle mit weiteren Bänken, einem Funktionsbau mit Müllbehältern, einer Trockentrenntoilette sowie einer Ausstiegsanlage.



Kanurastplatz Criewen – keine Biwakmöglichkeit, ausgestattet mit weiteren Bänken, einer Ausstiegsanlage am Ufer am vorhandenen Rastplatz hinter dem Restaurant „Linde“, Toiletten befinden sich im Besucherzentrum

TIPP: Mit der neuen **Explore Oder App** wird es jetzt noch leichter die Gewässer zwischen Stettin und Schwedt/Oder zu erkunden. Entstanden aus einem deutsch-polnischen Projekt enthält die App eine Karte der Gewässer in der Umgebung von Stettin und dem Zwischenoderland bis nach Schwedt/Oder. Erfasst wurden interessante Orte, Routen, Bootsvermietungen und Anlegestellen sowie Sicherheitshinweise für die Fahrt.



ANGERMÜNDE

Strandbad Wolletzsee

Zum Wolletzsee 1, 16278 Angermünde

Tel.: 03331 32431, www.strandbad-wolletzsee.de



Angelsport Rodebarth

Berliner Straße 3, 16278 Angermünde

Tel.: 03331 32473

>> Angelequipment



Seenfischerei Angermünde

Bleiche 1, 16278 Angermünde

Tel.: 03331 32401, www.fischerei-angermuende.de

>> Angelteiche Stolpe am Ortsausgang Gellmersdorf



Angelteiche Stolpe

OT Stolpe, Am süßen Grund, 16278 Angermünde

Mobil: 0152 21427041

>> Saison von Ostern bis Ende Oktober

>> ganz ohne Fischereischein, Fangbegrenzung und Eintrittskosten



Kanurast- und Biwakplatz Stolpe – befindet sich in unmittelbarer Nähe zur Brücke beim Parkplatz und Spielplatz direkt an der Hohensaaten-Friedrichsthaler-Wasserstraße, ausgestattet mit einer überdachten Sitzmöglichkeit, einer Feuerstelle mit weiteren Bänken, einem Funktionsbau mit Müllbehältern, einer Trockentrenntoilette sowie einer Ausstiegsanlage



DAS IST UNS WICHTIG

IN DER NATUR ZU GAST

Rund 60 % der Fläche der Uckermark stehen unter Natur- und Landschaftsschutz. Die drei Nationalen Naturlandschaften – der Nationalpark Unteres Odertal, das Biosphärenreservat Schorfheide Chorin und der Naturpark Uckermärkische Seen – bewahren unsere Landschaft.

NATURFÜHRER

Zu Fuß, mit dem Rad oder per Kanu, in der Gruppe oder ganz individuell. Erfahrene Natur- und Landschaftsführer begleiten auf den Wegen durch die Uckermark. Einige Gebiete der Region sind nur mit einem zertifizierten Naturführer begeh- oder befahrbar. Und auch die Reiseleiter und Stadtführer können viel zu Land, Leuten und zur Geschichte der Region berichten.

ÖFFNUNGS- UND SAISONZEITEN

Die Uckermark ist sehr weitläufig. Nicht in jedem Ort gibt es eine gastronomische Einrichtung, Einkaufs- oder Übernachtungsmöglichkeit. Auch Saisonzeiten der Anbieter sollten beachtet werden.

WEGEMARKIERUNGEN

Wir empfehlen auf den ausgeschilderten und markierten Rad-, Wander- und Wasserwegen zu bleiben. Wildtiere haben sich zwar an den Menschen gewöhnt, aber abseits der Wege dringen wir in ihren Lebensraum ein. Wanderwege sind nicht für Radfahrer geeignet.

VERMEIDET MÜLL

Alles, was in die Natur hineingetragen wird, muss auch wieder mitgenommen werden. Müll ist nicht nur ein Störfaktor, sondern auch ein großes Problem für die Natur.

















VERHALTEN IM WALD

Hunde sind im Wald und in Waldnähe unbedingt an der Leine zu führen. Rauchen, Feuer machen, Grillen und Zelten sind nicht gestattet. In Notfallsituationen helfen die Rettungspunkte – bitte die entsprechende Nummer an die Rettungsstelle durchgeben, sodass eine schnelle Hilfe erfolgt.

WILDES CAMPEN & PARKEN

In Brandenburg dürfen Fuß-, Rad-, Reit- und Wasserwanderer für eine Nacht in der freien Landschaft zelten (auf Privatgelände nur mit Einverständnis). Untersagt ist das Zelten grundsätzlich in Naturschutzgebieten sowie im Wald. Das Übernachten in Wohnmobilen/Campervans ist nur auf ausgewiesenen Stellplätzen erwünscht. Bitte parken Sie auf den ausgewiesenen Parkplätzen.

ZEICHENERKLÄRUNG

-  Badestelle/Strandbad
-  Hundebadestelle
-  Bootsvermietung
-  SUP-Board Vermietung
-  Fahrradvermietung
-  Boot/Fahrräder für Hausgäste (inklusive)
-  Liegeplatz/Marina
-  Gastronomie/Imbiss
-  Hofladen
-  Caravan-Stellplatz
-  Camping/Biwakplatz
-  Übernachtung
-  Angelkarten
-  Fischereibetrieb
-  Fahrgastschiffahrt
-  Klimafreundlicher Anbieter
= Partner im Netzwerk „Natürlich Uckermark – Ferien fürs Klima“
für besonders nachhaltig wirtschaftende Gastgeber

ANREISE MIT BUS UND BAHN

**Verkehrsverbund
Berlin-Brandenburg**

www.vbb.de

Service-Nr.: 030 25414141

(Mo – Fr 8 – 20 Uhr,

Sa – So 9 – 18 Uhr)

**Uckermärkische
Verkehrsgesellschaft mbH**

www.wirbewegensie.de

Service-Nr.: 03332 442615

(Mo – Fr 8 – 20 Uhr)

**Touristinformation Angermünde**

Haus Uckermark, Hoher Steinweg 17/18, 16278 Angermünde

Tel.: 03331 297660, info@angermuende-tourismus.de

www.angermuende-tourismus.de

Stadtinformation Prenzlau

Marktberg 2, 17291 Prenzlau

Tel.: 03984 75163, stadtinfo@prenzlau.de

www.prenzlau-tourismus.de

Touristinformation Schwedt/Oder

Vierradener Straße 31, 16303 Schwedt/Oder

Tel.: 03332 25590, touristinfo@momentum-schwedt.de

www.unteres-odertal.de

Lychen- Information

Am Markt 12, 17279 Lychen

Tel.: 039888 2255, info@tourismus-lychen.de

www.tourismus-lychen.de

Touristinformation Templin

Historisches Rathaus, Am Markt 19, 17268 Templin

Tel.: 03987 2631, touristinfo@templin.de

www.templin.de

Touristinformation Warnitz

Lindenallee 27, 17291 Oberuckersee OT Warnitz

Tel.: 039863 78122, kontakt@tourismus-uckerseen.de

www.tourismus-uckerseen.de

Touristinformation Fürstenwerder

Ernst-Thälmann-Straße 26,

17291 Nordwestuckermark OT Fürstenwerder

Tel.: 039859 202 oder 039859 63999

fuerstenwerder-info@t-online.de

www.fuerstenwerder-seengebiet.de

Offene Touristinformation Boitzenburg

Templiner Straße 4,

17268 Boitzenburger Land OT Boitzenburg

Touristinformation Brüssow

Rudolf-Breitscheid-Straße 32, 17326 Brüssow

Tel.: 039742 80360, bruessow-tourist@t-online.de

www.tourismus-bruessow.de

Infopunkt Ringenwalde

Dorfstraße 24, 17268 Temmen-Ringenwalde OT Ringenwalde

Tel.: 039881 49131, info@ringenwal.de

www.ringenwalde.de

Infopunkt Gartz (Oder)





Stettiner Straße 14 a, 16307 Gartz (Oder)

Tel.: 033332 878224

www.gartz.de





 fb.com/uckermark
 @uckermark_erleben
 @uckermark_tmu
 youtube.de/naturreich
blog.tourismus-uckermark.de

tmu
Tourismus Marketing
Uckermark GmbH

Herausgeber: tmu Tourismus Marketing Uckermark GmbH
Stettiner Straße 19, 17291 Prenzlau
Tel.: 03984 835883
www.tourismus-uckermark.de

Fotos: tmu GmbH

Stand: Dezember 2023

Diese Broschüre wurde klimaneutral auf 100 % Recyclingpapier gedruckt. Die verursachten Treibhausgasemissionen werden durch ein zertifiziertes Klimaschutzprojekt ausgeglichen.



Druckprodukt mit finanziellem

Klimabeitrag

ClimatePartner.com/12012-2402-1003